


Osnovna šola
Šentvid
Prušnikova 98, 1210 Lj. Šentvid
tel 01 500 03 20
fax 01 500 03 29
www.ossentvid.si

ŠPORTNI DAN »na poti do vesolja« - delo od doma (1. – 9. razred)

Datum: petek, 2. 4. 2021 (športni dan lahko opraviš tudi med vikendom oz. med drugim prostim dnevom).

V prvem športnem dnevu na daljavo smo zbirali razdaljo, da bi lahko objeli Slovenijo, kar nam je tudi uspelo, saj smo skupaj prehodili kar 2944,594 kilometrov.

Tokrat smo se odločili, da se s **skupnimi močmi dotaknemo »roba vesolja«**. Naša naloga je kar zahtevna, saj moramo zbrati vsaj 118000 višinskih metrov (118 km), kolikor po izračunih znanstvenikov znaša razdalja med Zemljo in vesoljem.



Poleg cilja celotne šole je **cilj vsakega posameznega razreda** tudi ta, da učenci enega razreda zberejo vsaj 8864 višinskih metrov in tako osvojijo Everest – najvišjo goro sveta.


Tvoja naloga je, da po svojih zmožnostih in s pomočjo tvojih najbližjih ter ob upoštevanju priporočil NIJZ-ja premagaš kar največ višinskih metrov.

Ustanoviteljica



Mestna občina
Ljubljana

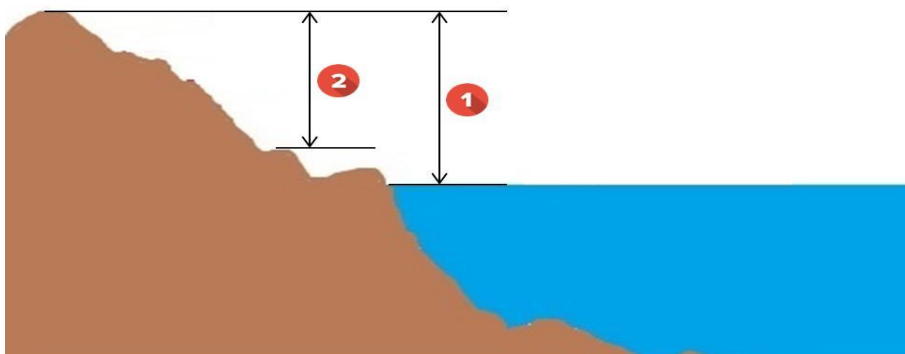




Osnovna šola
Šentvid
Prušnikova 98, 1210 Lj. Šentvid
tel 01 500 03 20
fax 01 500 03 29
www.ossentvid.si

Višinsko razliko, ki jo imenujemo tudi relativna višina, izmerimo na različne načine:

1. Na zemljevidu poiščemo nadmorsko višino (označeno z 1) izhodišča in izbranega cilja. Nadmorsko višino cilja odštejemo od nadmorske višine izhodišča in dobimo višinsko razliko (označeno z 2).



2. S pomočjo spletne strani <http://www.hribi.net/>
3. S pomočjo pametne ure ali telefona (Sports tracker ipd.).
4. S pomočjo spodnje tabele, kjer so za nekatere Ljubljanske hribe višinski metri že izračunani.

Vrh - cilj	Nadmorska višina (m)	Višinska razlika od izhodišča (m)	Izhodišče
ŠIŠENSKI HRIB	429	126	Otroško igrišče pod skakalnico
ROŽNIK	394	83	Gostilna Čad
ŠMARNNA GORA	669	368	Parkirišče v Tacnu
RAŠICA Vrh Staneta Kosca	641	330	Končna postaja LPP – št. 8 (Gameljne)
TOŠKO ČELO	590	201	Spomenik kurirčku
MAZOVNIK (Golovec)	450	251	Hradeckega cesta ob Ljubljanici
LJUBLJANSKI GRAD	376	85	Gornji trg
KLOBUK	441	111	Krožišče na Bokalcih
DEBNI VRH	530	258	Zaloška cesta za mostom preko Ljubljanice

Ustanoviteljica



Mestna občina
Ljubljana





Osnovna šola
Šentvid
Prušnikova 98, 1210 Lj. Šentvid
tel 01 500 03 20
fax 01 500 03 29
www.ossentvid.si

Pred odhodom na pohod preveri vremensko napoved ter poskrbi za primerno pohodno obutev in oblačila.

Pripravi si nahrbtnik, v katerem naj bo: pijača, oblačila za preoblačenje, rezervne nogavice, kapa in rokavice, vreča za smeti, papirnati robčki, manjši komplet prve pomoči, kakšen priboljšek in obilo dobre volje.

Po opravljenem pohodu na tej [POVEZAVI](#) vpiši svoj doprinos. V aplikacijo vpiši: ime in priimek, razred, premagane višinske metre in osvojen vrh (primer: 368, Šmarna gora).

SVOJ REZULTAT VPIŠI SAMO ENKRAT!

Povezava bo aktivna od petka, 2. 4. do torka, 6. 4. do 20.00.

Tudi tokrat bomo veseli kakšne fotografije iz športnega dne , ki jo oddaš v spletno učilnico pri predmetu šport (oddaja fotografij).

Na športnem dnevu ti želimo veliko užitkov.



Ustanoviteljica



Mestna občina
Ljubljana

